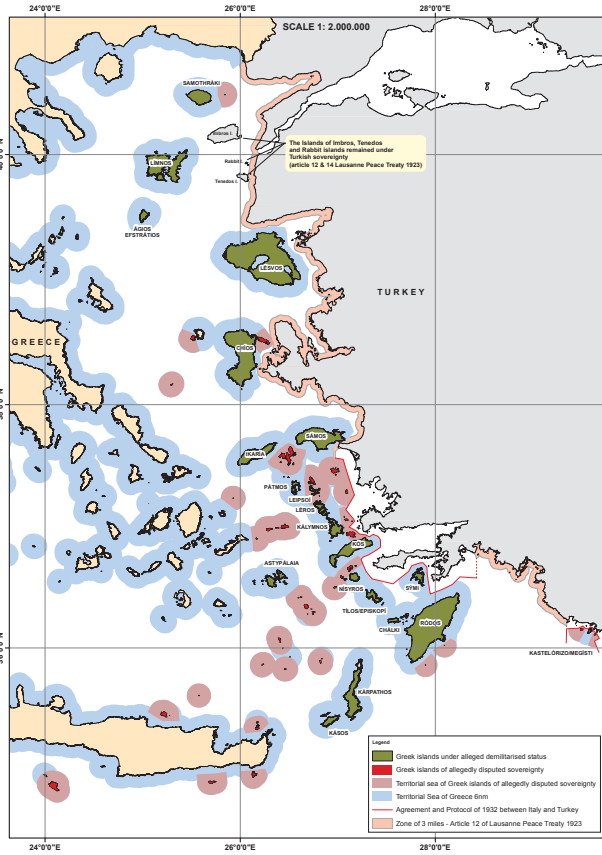


ΧΑΡΤΗΣ 13 – Μέση γραμμή σημείων βάσης που ορίζονται στο τουρκο-λιβυκό Μνημόνιο

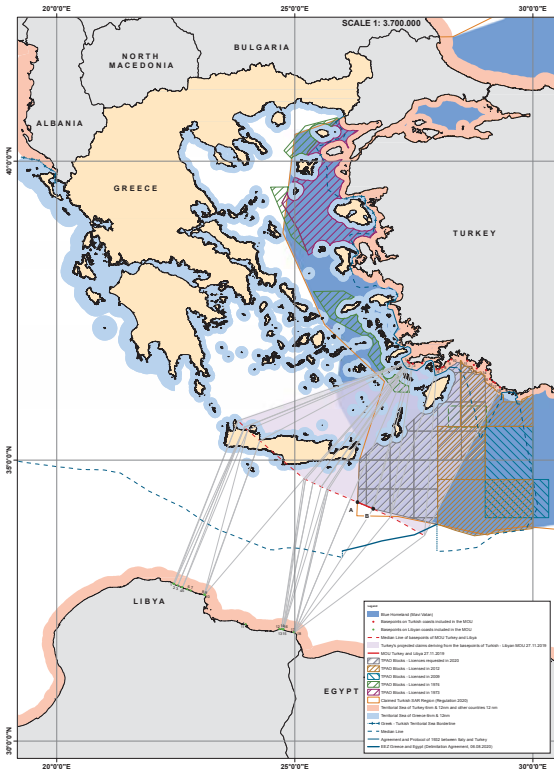
Η Τουρκία μέσω του παρόμοιου τουρκο-λιβυκού Μνημονίου θέλησε να αφήσει ανοικτό το ενδεκόμενο μελλοντικής περαιτέρω επέκτασης της Γαλάζιας Πατρίδας.

Στο Παράρτημα II του Μνημονίου αυτού, ορίζονται 18 σημεία βάσης στις τουρκικές ακτές και άλλα 18 σημεία βάσης στις λιβυκές ακτές. Στο δε, άρθρο I παρ. 3 του Μνημονίου ορίζεται ότι οι συντεταγμένες των σημείων βάσης που εμφανίζονται στο Παράρτημα χρησιμοποιούνται για να καθοριστούν την μέση γραμμή (ως απόσταση) (Base points coordinates that are used to determine the equidistance line are shown in Annex). Εάν αποτυπωθεί αυτή η μέση γραμμή που ορίζεται στο άρθρο I παρ. 3, η οποία διέρχεται πάνω από το έδαφος της Κρήτης, και εννοούν με γραμμή τα άκρα της με τα σημεία βάσης 1 και 18 τόσο των τουρκικών όσο και των λιβυκών ακτών, εμφανίζεται μία ευρύτερη περιοχή η οποία προφανώς περιγράφει τις τουρκικές βλέψεις στην περιοχή.



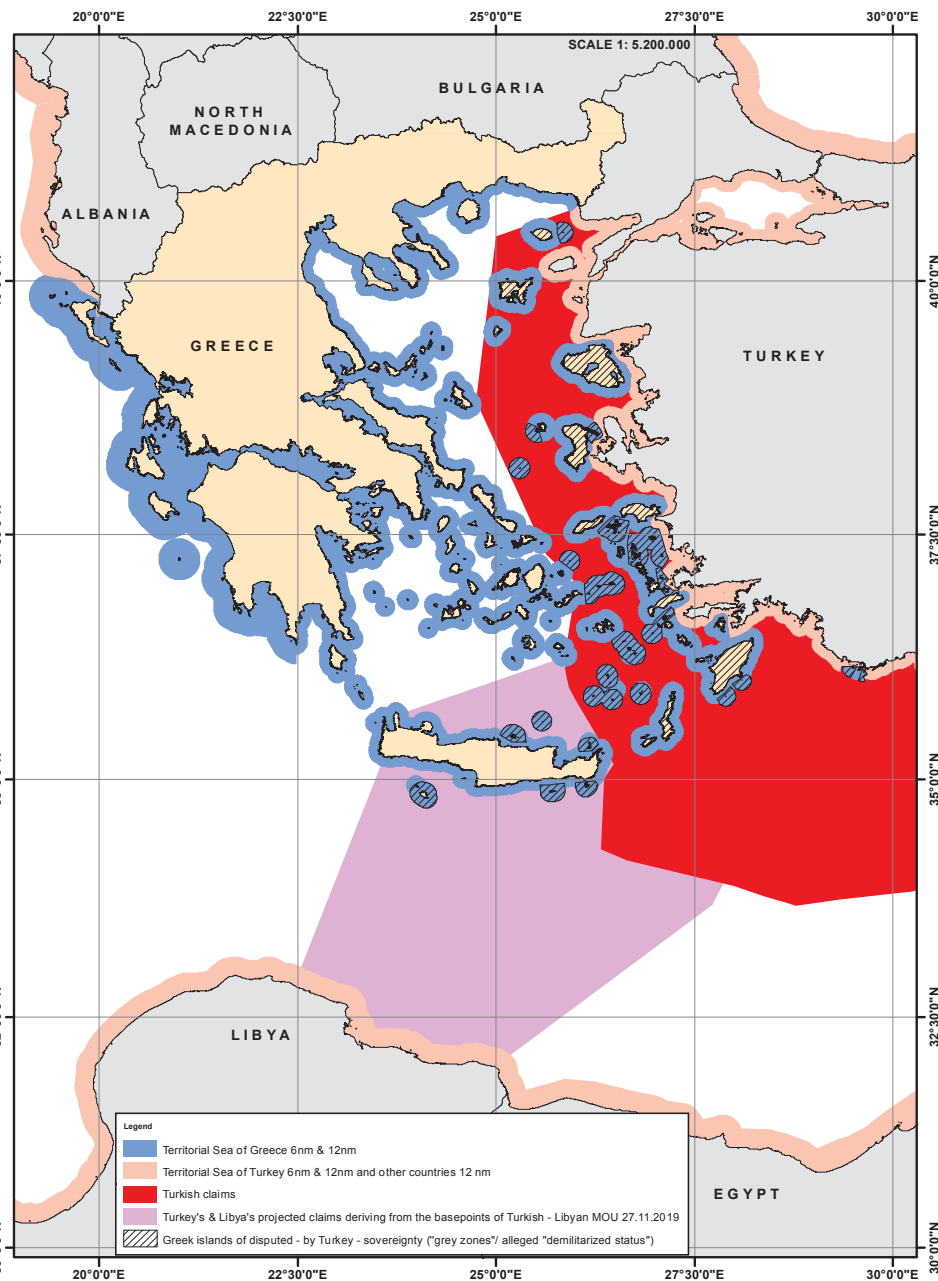
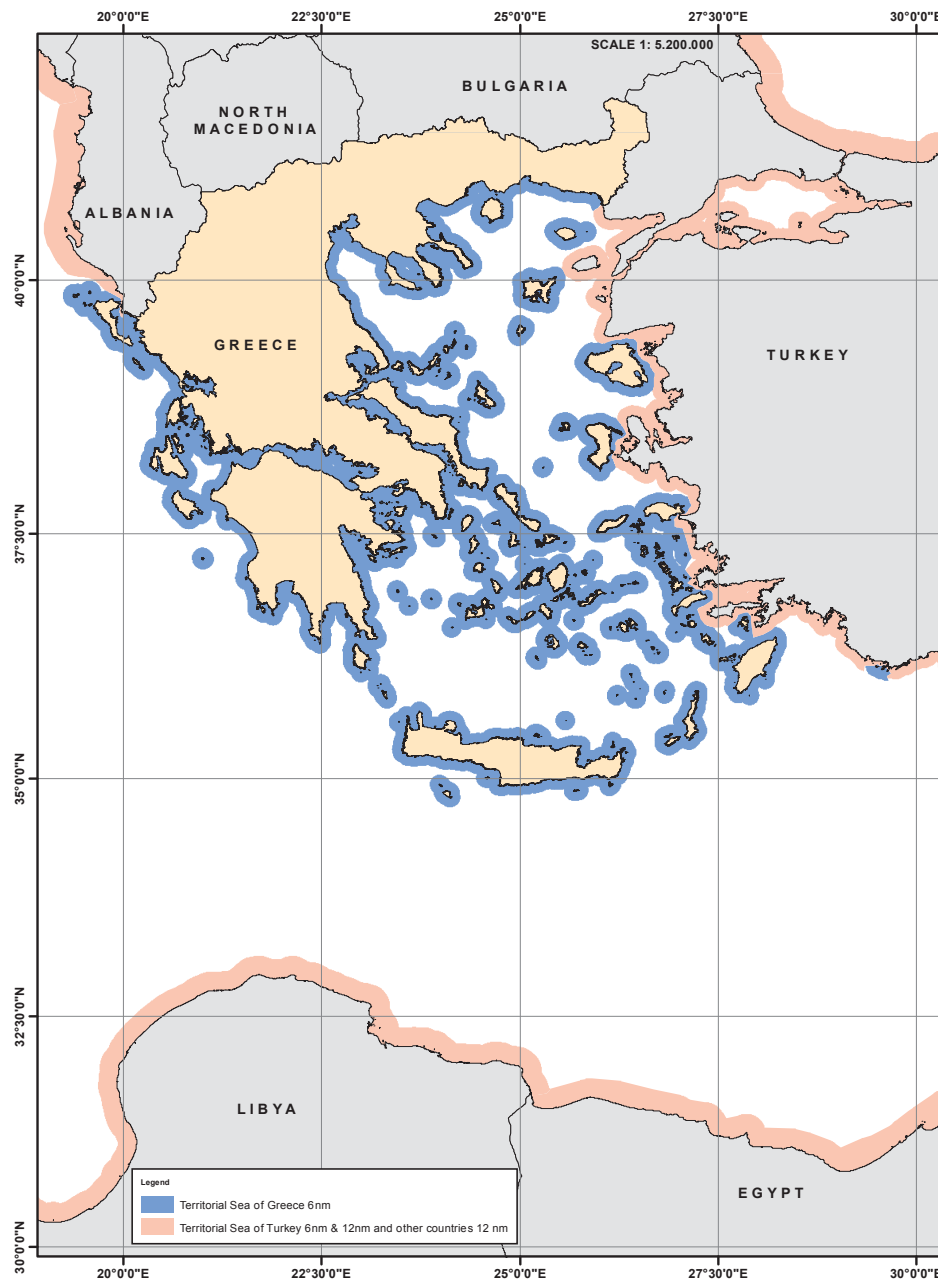
ΧΑΡΤΗΣ 14 – 2021: Τα σύμφωνα με την τουρκική θεωρία αποστρατιωτικοποιημένα ελληνικά νησιά

Η Τουρκία, στο πλαίσιο της γνωστής πολιτικής της για να αποκτήσει τον εν γένει έλεγχο του μισού Αιγαίου, προώθησε το 2021, με την κατάθεση σχετικών επιστολών της στον ΓΓΗΕ, μία καινοφανή θεωρία που συνδέει την από δεκαετίες αξίωση της για πλήρη αποστρατιωτικοποίηση των νησιών του Βασιλείου και Ανατολικού Αιγαίου και των διεκδικημάτων, με την ελληνική κυριαρχία επί αυτών και το δικαίωμα της Ελλάδας να επικρατεί τόσο την ίδια την κυριαρχία όσο και τα δικαιώματα που απορρέουν από αυτήν ως προς την οριοθέτηση των θαλασσίων ζωνών. Όπως φαίνεται από τον χάρτη, ο οποίος παρουσιάζει τόσο τα δήθεν αποστρατιωτικοποιημένα νησιά όσο και κάποιες από τις δήθεν "γκρίζες ζώνες" ή Τουρκία επιδιώκει να "ακυρώσει", νομικά, την ύπαρξη όλων των ελληνικών νησιών από τον 25 ο Μεσημβρινό και ανατολικά.



ΧΑΡΤΗΣ 15 – Συνολική αποτύπωση των τουρκικών διεκδικήσεων σήμερα (2022)

Ο χάρτης αυτός αποτυπώνει το σύνολο των τουρκικών διεκδικήσεων σήμερα, που αφορούν τόσο θέματα κυριαρχικών δικαιωμάτων (δικαιώματα επί της υφαλοκρηπίδας) όσο και θέματα δικαιοδοσιών (έρευνα και διάσωση)



ΧΑΡΤΗΣ 16 – Συγκριτική αποτύπωση των τουρκικών διεκδικήσεων/βλέψεων 1972- 2022

Μία σύγκριση του χάρτη Νο 2 (1972) με τον χάρτη Νο 15 (2022) περιγράφει ανάγλυφα το εύρος της κλιμάκωσης των τουρκικών διεκδικήσεων τα τελευταία 50 χρόνια.