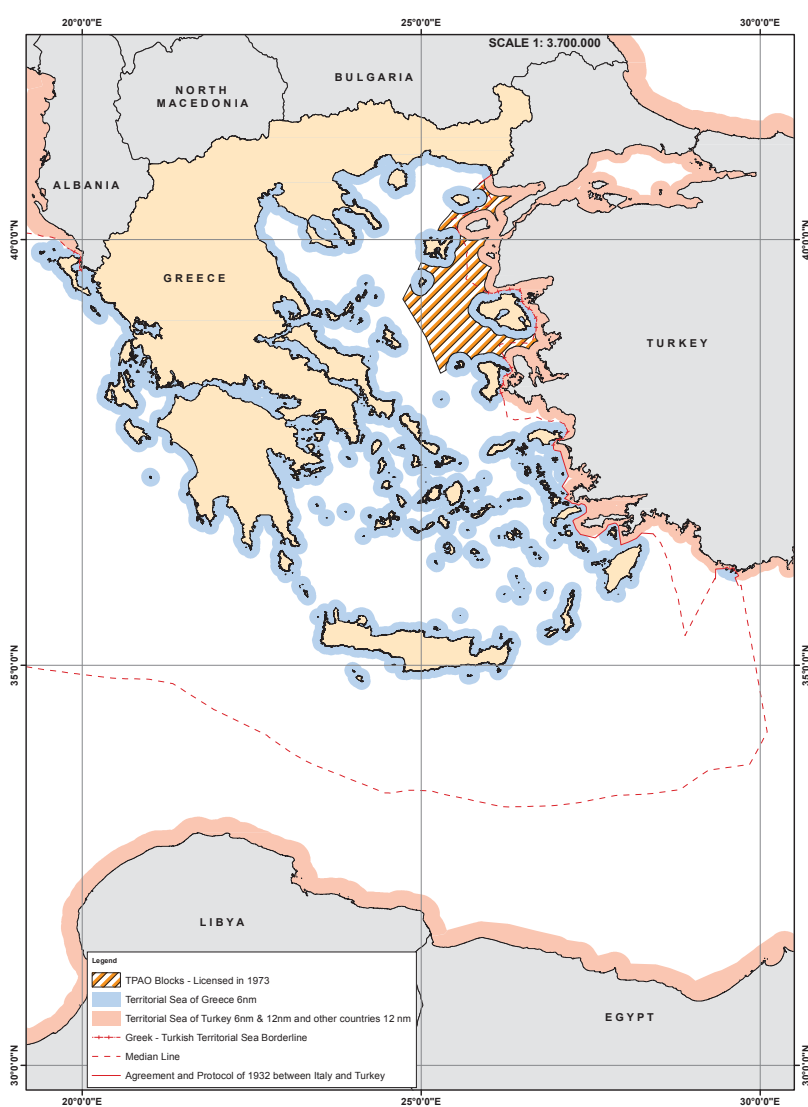
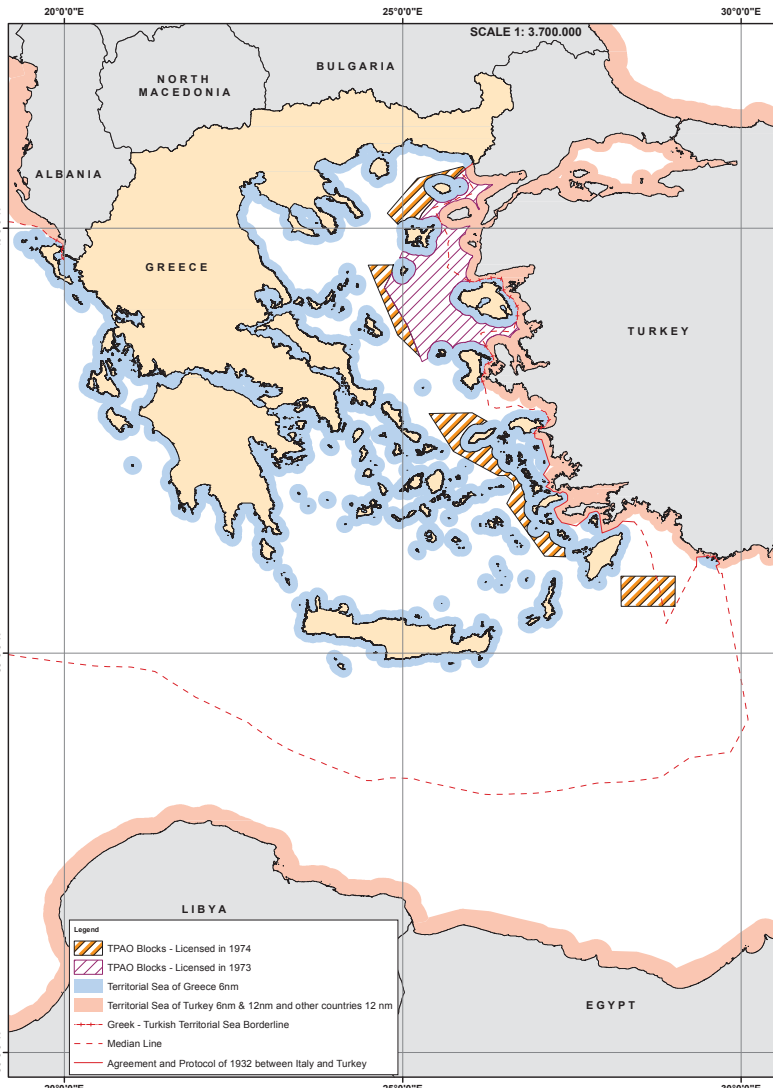


Διαβάστε τους χάρτες από αριστερά προς τα δεξιά, πρώτα την πάνω σειρά και μετά την κάτω. Πηγή: Υπουργείο Εξωτερικών της Ελλάδας



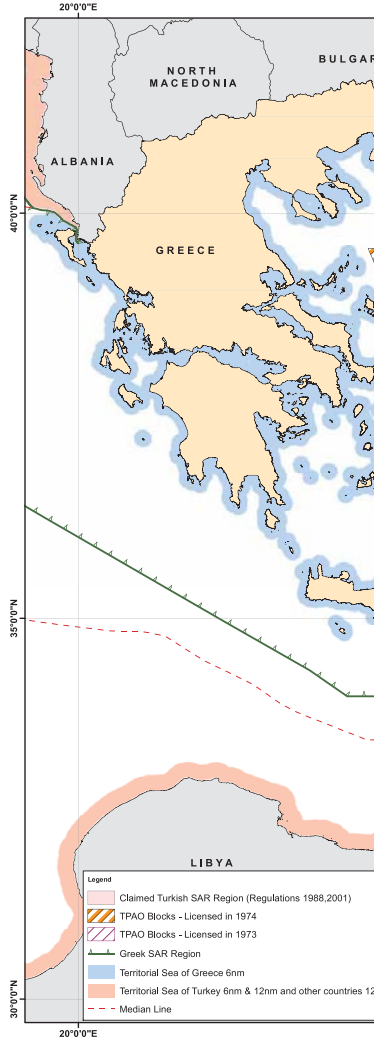
ΧΑΡΤΗΣ 3 – 1973: Δημοσίευση αδειών ΤΡΑΟ σε Β. Αιγαίο

Την 1η Νοεμβρίου 1973 δημοσιεύθηκαν στην τουρκική Εφημερίδα της Κυβερνήσης άδειες προς την ΤΡΑΟ για εξερεύνηση κοιτασμάτων πετρελαίου σε περιοχές ελληνικής υφαλοκρηπίδας στο Βόρειο Αιγαίο, ξεκινώντας από τις εκβολές του Έβρου προς τον νότο και μέχρι την περιοχή δυτικά των νησιών Χίος και Ψάρα.



ΧΑΡΤΗΣ 4 – 1974: Δημοσίευση νέων αδειών ΤΡΑΟ σε Αιγαίο και μεταξύ Ρόδου και συμπλέγματος Καστελλορίζου

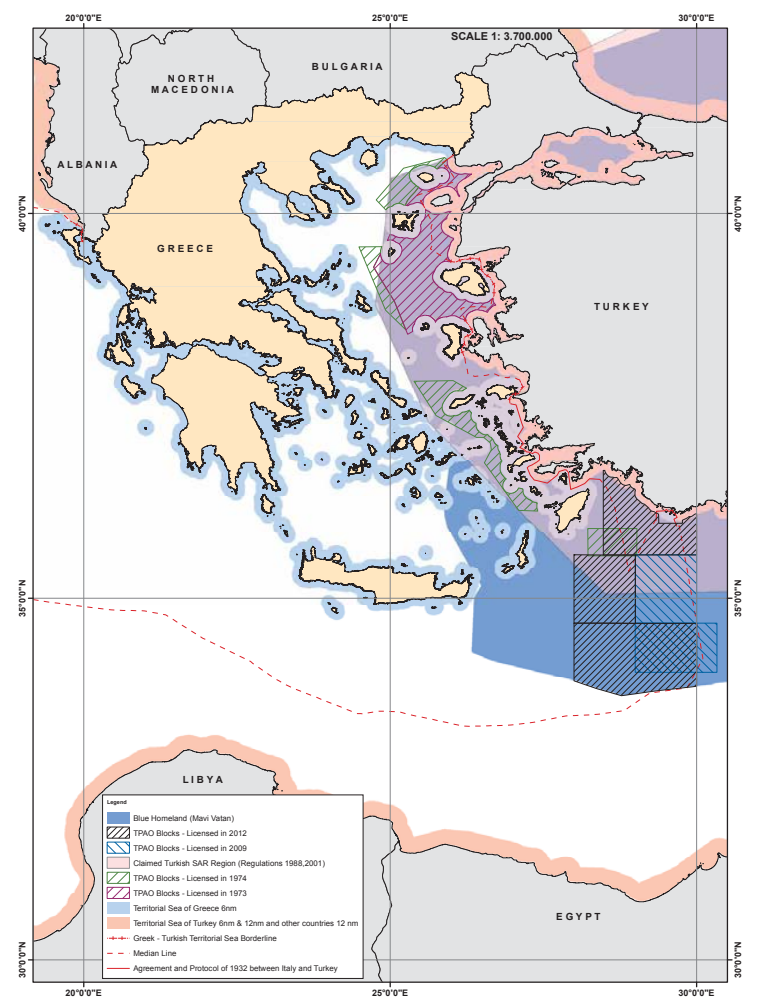
Στις 18 Ιουλίου 1974 δημοσιεύθηκαν στην τουρκική Εφημερίδα της Κυβερνήσης νέες αποφάσεις που έδιναν άδειες προς την ΤΡΑΟ για εξερεύνηση κοιτασμάτων πετρελαίου σε ελληνική υφαλοκρηπίδα. Οι αποφάσεις αυτές αφενός επέκτειναν τις περιοχές των αδειών του 1973 δυτικά των νησιών Σαμοθράκη, Άγιος Ευστράτιος, Λέσβος, Ψάρα, Αντίψαρα και Χίος και αφετέρου έδιναν άδεια εξερεύνησης για πρώτη φορά στο νότιο Αιγαίο, βορειοδυτικά και δυτικά των νησιών Ικαρία και Δωδεκάνησα, καθώς και σε μία περιοχή νοτιοανατολικά Ρόδου.



ΧΑΡΤΗΣ 5 – Δημοσίευση τουρκικού Κανονισμού περιοχής ευθύνης που καλύπτει το μισό Αιγαίο

Το 1988 η Τουρκία εξέδωσε τον πρώτο Κανονισμό που ρύθμιζε τη Διάσωση ορίζοντας μονομερώς τουρκική περιοχή ευθύνης την περιοχή στην οποία είχε δώσει άδεια στην ΤΡΑΟ για εξερεύνηση αυτής παρανόμως επικαλύπτεται όχι μόνο την ελληνική αυτή έχει αποφασισθεί με περιοδικές συμφωνίες ΙΣΑΟ και περιοχές ελληνικών υφαλοκρηπίδας και ελληνικά νησιά. και το 2001 όπου εκδόθηκε νεότερος Κανονισμός για θέματα

Η έκδοση του εν λόγω Κανονισμού ήταν ενδεικτική των προθέσεων της Τουρκίας να μην περιοριστεί στις διεκδικήσεις της ως προς

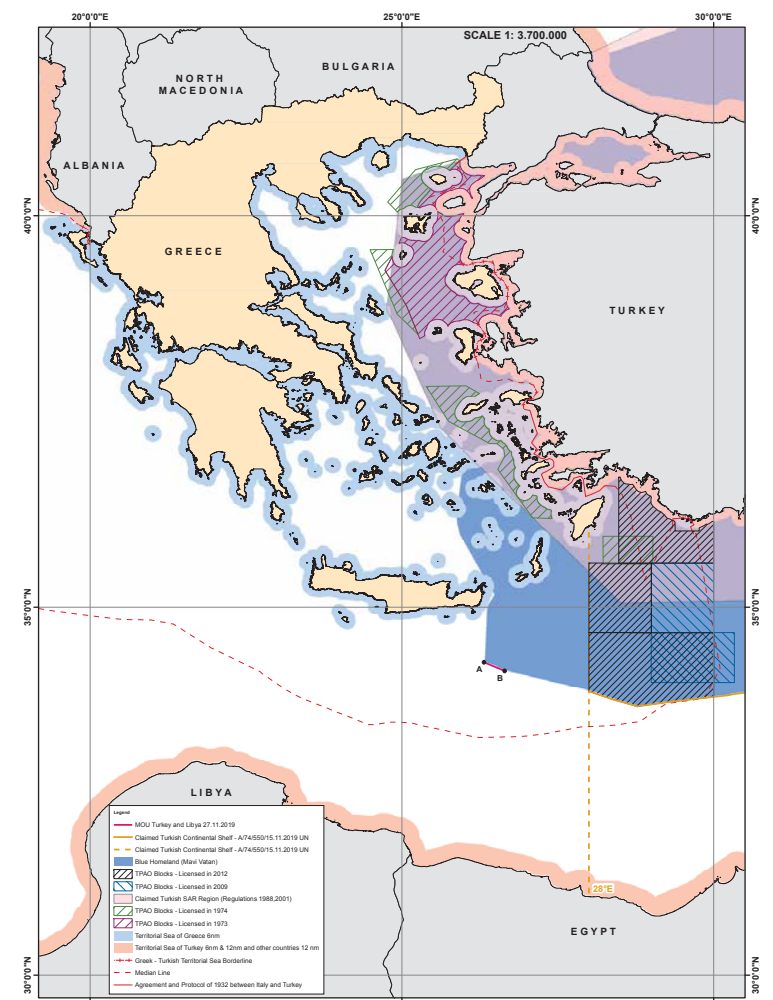


ΧΑΡΤΗΣ 8 – 2019: Η "Γαλάζια Πατρίδα" ως επίσημο δόγμα της Τουρκίας

Τον Οκτώβριο του 2018, ο χάρτης της "Γαλάζιας Πατρίδας" παρουσιάστηκε για πρώτη φορά από τον τούρκο Υπουργό Άμυνας Χιλιμί Αλίκα, σε τηλεοπτική συνέντευξη στο Αναδόλι ως μια θαλάσσια περιοχή που καλύπτει 462.000 τ. χλμ. στο Αιγαίο, την Κύπρο, την Ανατολική Μεσόγειο και τον Εύξεινο Πόντο. Μέχρι τότε η "Γαλάζια Πατρίδα" αναφερόταν σε μελέτες του τουρκικού ΠΝ και άρθρα εφημερίδων χωρίς καμία κυβερνητική στήριξη και χρήση.

Ός προς την Ελλάδα, η "Γαλάζια Πατρίδα" καλύπτει όλες τις περιοχές για τις οποίες η Τουρκία μέχρι τότε είχε εκδηλώσει διεκδικήσεις κυριαρχικών δικαιωμάτων και δικαιοδοσιών στο Αιγαίο (δηλαδή την περιοχή για την οποία από τη δεκαετία του '70 έχει δώσει άδειες στην ΤΡΑΟ και από το 1988 διεκδικεί ομοιότιπες SAR) και την Ανατολική Μεσόγειο (άδειες ΤΡΑΟ νότια συμπλέγματος Καστελλορίζου & νότια και νοτιοανατολικά Ρόδου μέχρι τον 28ο Μεσημβρινό), αλλά και δυτικότερα μέχρι τα εξωτερικά όρια των ελληνικών χωρικών υδάτων των 6 νμ των νησιών Κρήτης, Κάσου, Καρπάθου. Η Τουρκία με τον χάρτη αυτό όχι μόνο δεν αναγνωρίζει δικαίωμα υφαλοκρηπίδας των ελληνικών νησιών στη Μεσόγειο, αλλά ούτε καν δικαίωμα χωρικών υδάτων πέραν των 6 νμ.

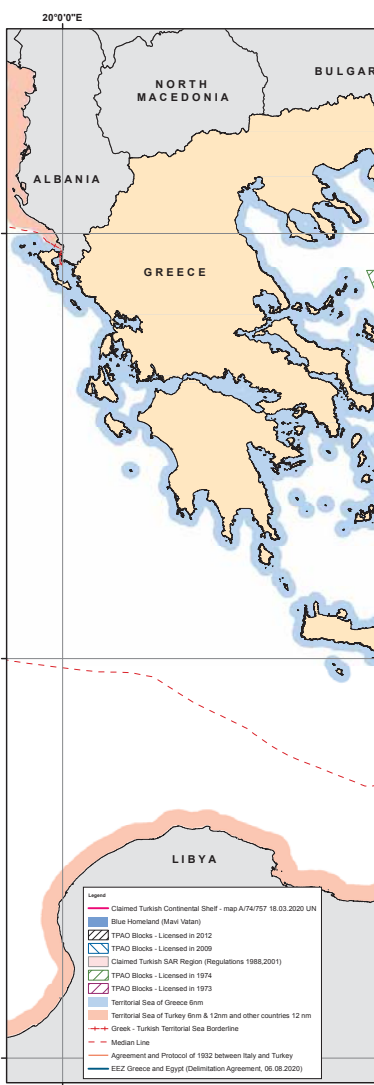
Έκτοτε, η "Γαλάζια Πατρίδα" έχει αναδειχθεί ουσιαστικά σε επίσημο τουρκικό δόγμα με τον Πρόεδρο Ερντογαν και άλλα μέλη της τουρκικής κυβέρνησης να αναφέρονται συχνά σε αυτήν.



ΧΑΡΤΗΣ 9 – 2019: Ανακίνηση στον ΟΗΕ της διεκδικούμενης τουρκικής υφαλοκρηπίδας ως τον 28ο μεσημβρινό - Υπογραφή τουρκολιβικού Μνημονίου

Έναν χρόνο αργότερα, το Νοέμβριο του 2019 η Τουρκία καταθέτει επιστολή στα ΗΕ (A/74/550/15.11.2019) με την οποία δηλώνει τα όρια της διεκδικούμενης τουρκικής υφαλοκρηπίδας μέχρι τον 28ο Μεσημβρινό (τέμνει την Ρόδο στη μέση), σημειώνοντας ότι τα όρια της τουρκικής υφαλοκρηπίδας δυτικότερα από τον μεσημβρινό αυτό θα καθοριστούν με βάση μελλοντικές συμφωνίες που θα αφορούν το Αιγαίο καθώς και τη Μεσόγειο μεταξύ όλων των σχετιζόμενων κρατών (in accordance with the outcome of future delimitation agreements in the Aegean, as well as in the Mediterranean among all relevant States).

Η Τουρκία είχε δηλώσει ότι δυτικά του 28ου μεσημβρινού τα όρια της τουρκικής υφαλοκρηπίδας θα καθοριστούν με συμφωνίες μεταξύ των σχετιζόμενων κρατών. Προφανώς θεωρούσε ότι η Ελλάδα δεν σγκαταλέγεται σε αυτά, καθώς 12 ημέρες αργότερα, στις 27.11.2019, υπογράφηκε το παράνομο τουρκολιβικό Μνημόνιο, το οποίο βρίσκεται πέραν κάθε νομικής αμφιβολίας και γεωγραφικής πραγματικότητας δεδομένου ότι αγνοεί την ύπαρξη ελληνικών νησιών των Δωδεκανήσου όπως της Ρόδου, Καρπάθου και Κάσου, καθώς και της Κρήτης. Η υπογραφή αυτού του παράνομου Μνημονίου αποτελεί περαιτέρω απόδειξη της βαθμιαίας υλοποίησης του δόγματος της "Γαλάζιας Πατρίδας".



ΧΑΡΤΗΣ 10 – 2020: Κατάθεση στον ΟΗΕ χάρτη με υφαλοκρηπίδας στην Ανατολική Μεσόγειο

Τον Μάρτιο του 2020 (18.3.2020), η Τουρκία καταθέτει στα παράνομο τουρκολιβικό Μνημόνιο, ολόκληρη η περιοχή της διεκδικούμενης περιοχής αγγίζουσα τα εξωτερικά όρια των χωρικών υδάτων των νησιών Κάσου και Καρπάθου Ρόδου (βραχονησίδες Χίνα & Παξιμάδα).